



# Denkmalliste Stadt Essen

Untere Denkmalbehörde - St.A. 65 -

Blatt 1

Strasse / Nr. An der Altenburg			
Stadtbezirk IX	Stadtteil Heidhausen	Gemarkung Heidhausen	
Lfd.-Nr. 34	* Eintr.- Datum 09.12.99	J. 4. <i>Feder</i>	Flur 25, 42
Flurstück s. S. 2			
Art des Denkmals Bodendenkmal		Kurzbeschreibung Ringwall Alteburg	
<b>Darstellung der wesentlichen Merkmale des Denkmals</b>			
<p>1,3 km südsüdwestlich von Werden liegt auf einem Berg- rücken über dem Ruhrtal der Ringwall Alteburg.</p> <p>Die im Grundriß ovale, ca. 400 m x 200 m große Befestigungs- anlage wird an der Nordwest-, West- und Südseite durch die natürlichen Talungen des Teufelssiepen, der Ruhr und des Peperbaches begrenzt. Ein Doppelwallsystem sicherte über den Bergrücken verlaufend die Ostseite. Im Gelände sind der Haupt- und Vorwall mit den davorliegenden Gräben noch deut- lich sichtbar (Profil A-B).</p> <p>Gut erhalten sind des weiteren die Wallbereiche an der Süd- spitze sowie in einzelnen Abschnitten an der Westseite (siehe Plan und Profil C-D).</p>			
- 2 -			
Hist. Ausstattungstücke			

Foto(s)



Das/Die umseitig genannte/n Objekt/e ist/sind ein

- Baudenkmal i.S. des § 2 (1 und 2) DSchG,  
 Bodendenkmal i. S. d. § 2 ( und 5) DSchG.  
da es/sie bedeutend ist/sind für
- die Geschichte des Menschen
  - Städte und Siedlungen
  - die Entwicklung der Arbeits- und Produktionsverhältnisse

Die Erhaltung und Nutzung des Baudenkmals / Bodendenkmals liegt aus

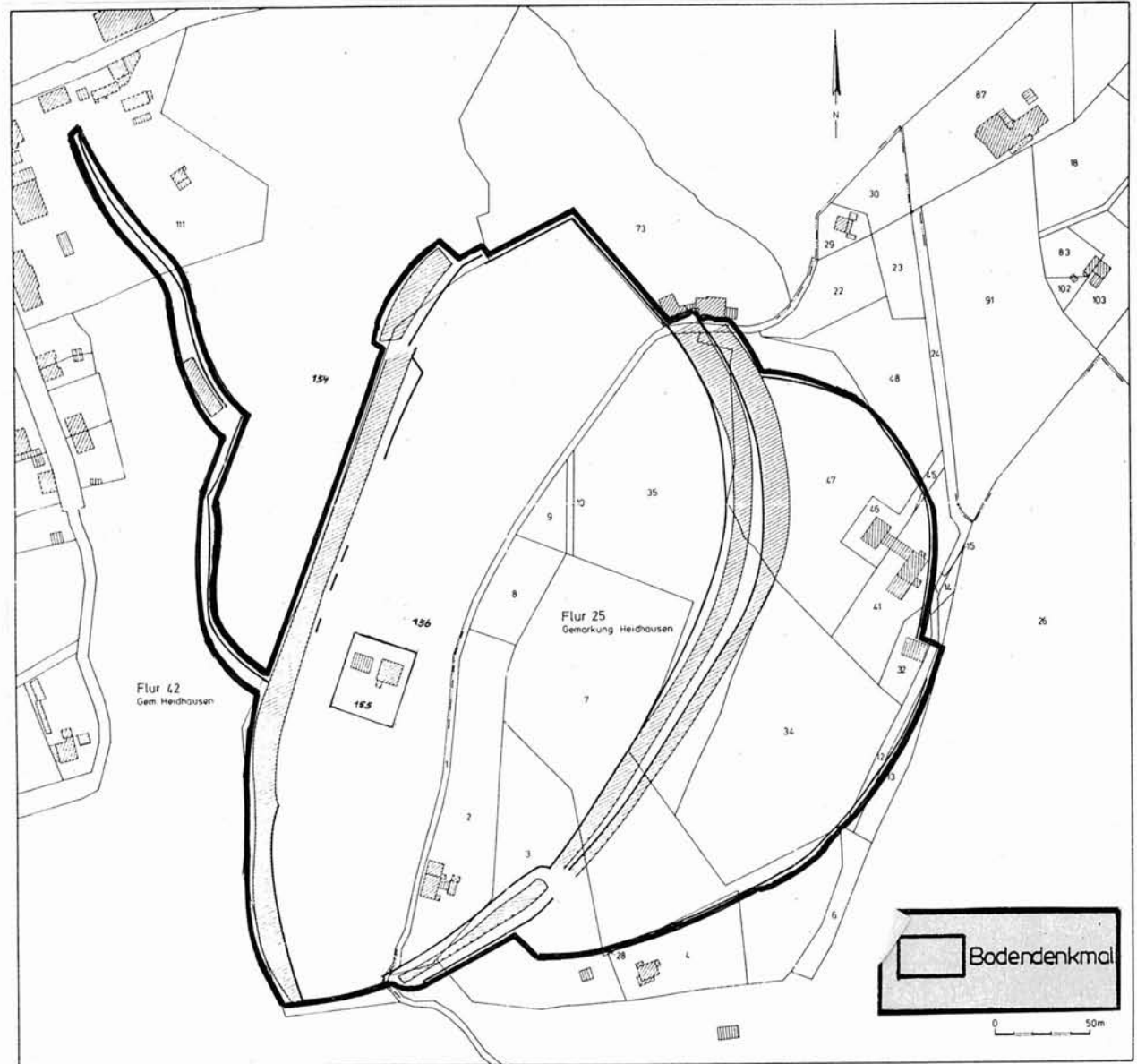
- künstlerischen
- wissenschaftlichen
- volkskundlichen
- städtebaulichen

Gründen im öffentlichen Interesse

Fortschreibung (Änderung, Ergänzung, Löschung) dieser Eintragung am:

Hinweise auf Literatur, Quellen, Dokumentationen

### Lageplan u. a. Darstellungen





# Denkmalliste Stadt Essen

Untere Denkmalbehörde - St.A. 65 -

Seite 2

Blatt 2

Strasse / Nr.  
An der Altenburg

Stadtbezirk  
IX

Stadtteil  
Heidhausen

Gemarkung  
Heidhausen

Lfd.-Nr.

34

Eintr.- Datum

09.12.99 *Beter*

Flur

25, 42

Flurstück

s. re.

Art des Denkmals

Bodendenkmal

Kurzbeschreibung

Ringwall Alteburg

## Darstellung der wesentlichen Merkmale des Denkmals

Wenige Hinweise finden sich im Gelände auf die östliche Vorburg sowie auf die von E. Kahrs an der Westseite beschriebene Abschnittsmauer.

Nach den wenigen während der Grabungen von 1923-38 gemachten Funde wird die Alteburg in das 8. Jahrhundert datiert. Der Bau einer so großen Burganlage konnte in karolingischer Zeit nur von einer entsprechend großen Grundherrschaft geleistet werden.

Die Alteburg ist bedeutend für die Siedlungsgeschichte an der unteren Ruhr und für die Entwicklung der Stadt Werden. Sie erfüllt die Voraussetzungen gemäß § 2 DSchG zur Eintragung als Bodendenkmal in die Denkmalliste. An ihrem Schutz und ihrer Erhaltung besteht ein öffentliches Interesse.

Hist. Ausstattungsstücke

Fr

Flur 42

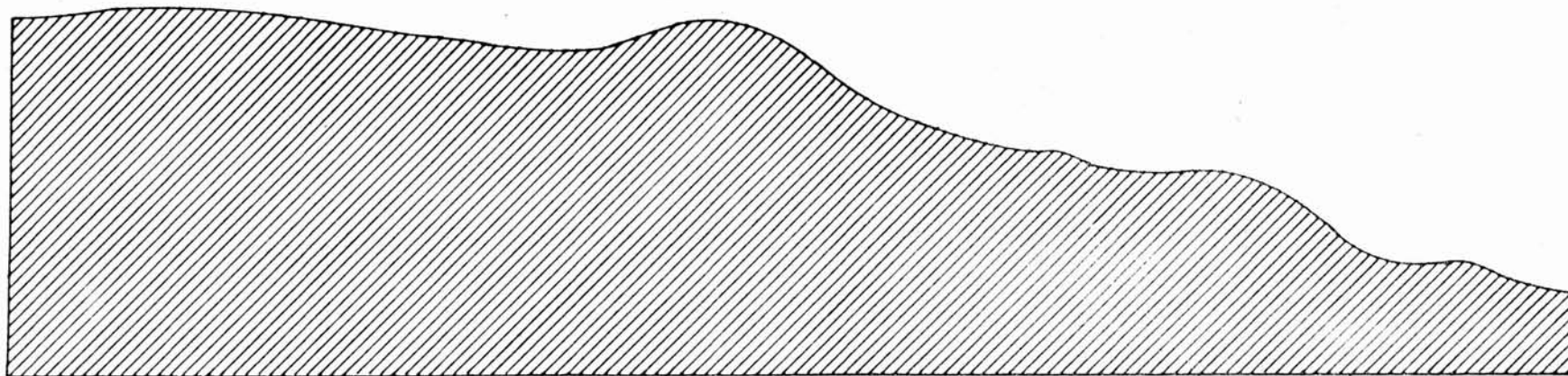
Flurstücke: 73, 111, 154, 155, 156

Flur 25

Flurstücke: 1, 2, 3, 4, 7, 8, 9, 10, 12, 13,  
32, 34, 35, 41, 42, 45, 46, 47, 48

A

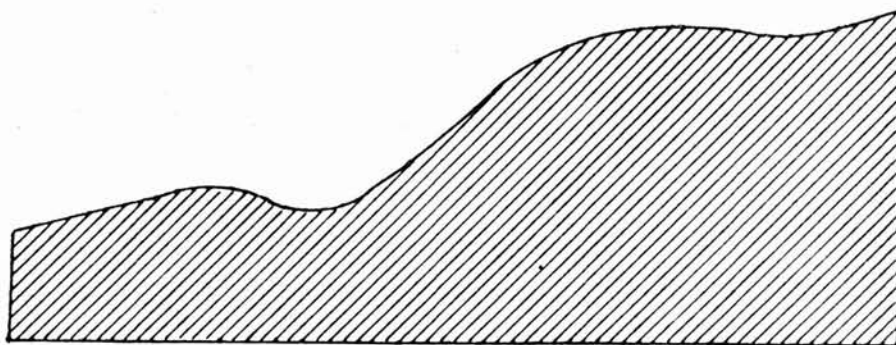
B



M 1:250

C

D



M 1:200