



Denkmalliste Stadt Essen

Untere Denkmalbehörde - St.A. 65 -

Blatt 1

65 - 155 06.82 ●

Strasse / Nr. Ruhrstraße 71

Stadtbezirk IX	Stadtteil Kettwig (49)	Gemarkung Kettwig	
Lfd.-Nr. 91	Eintr.-Datum 14.02.1985 <i>Dee</i>	Flur 65	Flurstück 219

Art des Denkmals
Baudenkmal

Kurzbeschreibung
"alte Apotheke"

Darstellung der wesentlichen Merkmale des Denkmals


Dieses zweigeschossige Fachwerkhaus auf einem Bruchsteinsockel, in Stockwerkszimmerung mit giebelseitig überkragenden Geschossen, entstand 1644/45 nach einem Brand. Seine bis zu 6 m hohen Grundmauern datieren bis ins 14. Jh. zurück. Es stand am Knöppelmark, als Abschlußhaus des mittelalterlichen Straßenraumes von Kettwig an der Wegegabelung zur Ruhrfähre (Fährrohr).

1782 wurde das Haus von dem Apotheker und dem Municipalrat Mechelen barock umgebaut und diente über 100 Jahren als erste Kettwiger Apotheke, die im ausgehenden 19. Jh. zum Marktplatz übersiedelte. Später diente das Gebäude als Bürgermeisteramt und vor dem 2. Weltkrieg als Heimatmuseum. 1980 bis 1983 wurde das Haus umfangreich renoviert.

Es weist außergewöhnlich schmuckvolle Details auf, wie Andreaskreuze, Barockportal mit Apothekennachtlicht in der Fassade und im Inneren unter anderem geschnitzte Barocktüren und eine Stuckdecke in der Diele. Wegen seiner besonderen geschichtlichen Nutzungen hat das Gebäude Bedeutung für Kettwig und damit für die Stadt

Hist. Ausstattungsstücke

Foto(s)



Das (~~Die~~) umseitig genannte(~~n~~) Objekt(~~e~~) ist (~~sind~~) ein

- Baudenkmal(~~e~~) i. S. des § 2(1 u. 2) DSchG,
 Bodendenkmal(~~e~~) i. S. des § 2(1 u. 5) DSchG,
da es (~~sie~~) bedeutend ist (~~sind~~) für

- die Geschichte des Menschen
 Städte und Siedlungen
 die Entwicklung der Arbeits- und Produktionsverhältnisse

Die Erhaltung und Nutzung des(~~n~~) Baudenkmal(~~e~~) /
Bodendenkmal(~~e~~) liegt aus

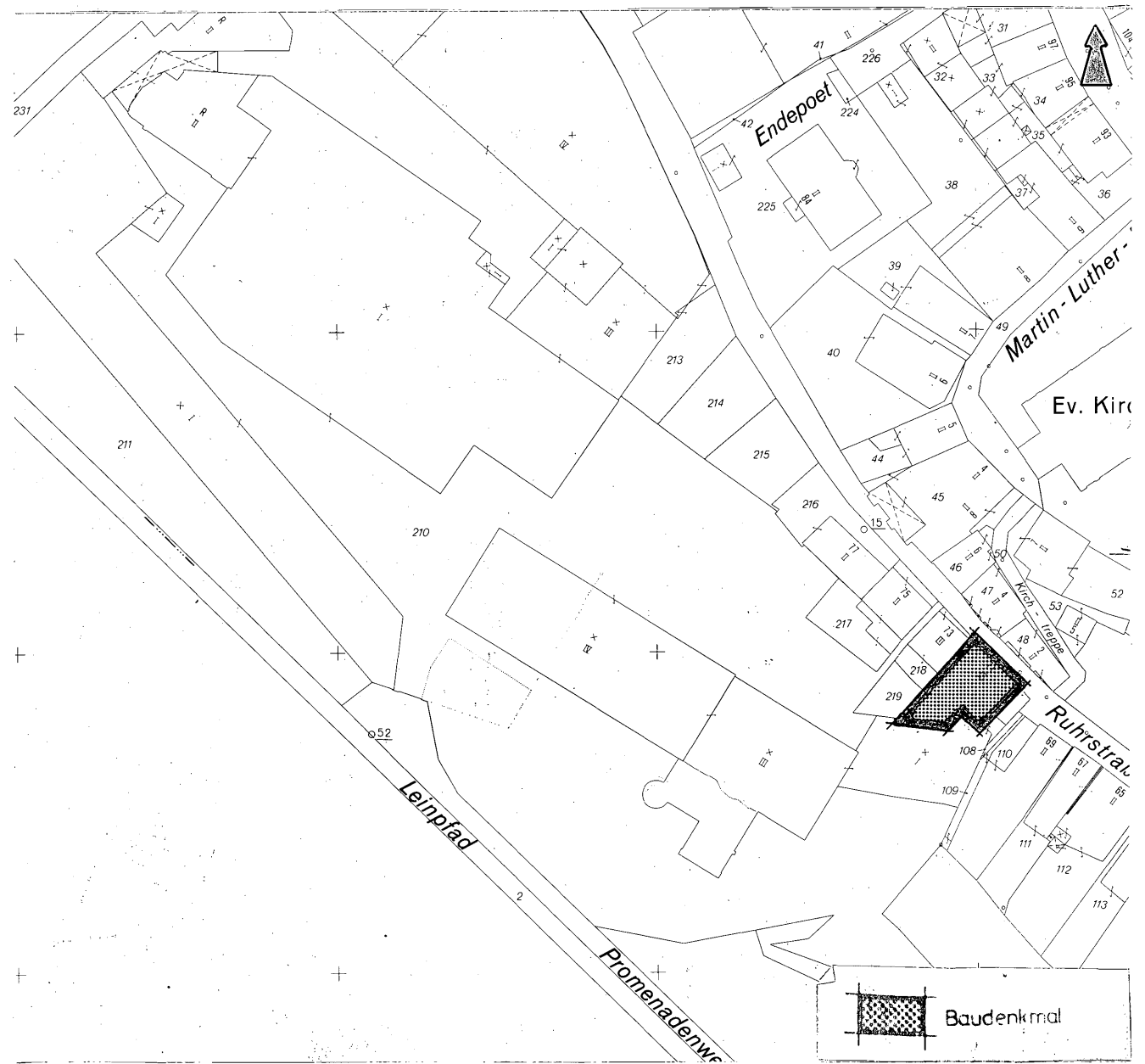
- künstlerischen
 wissenschaftlichen
 volkskundlichen
 städtebaulichen
Gründen im öffentlichen Interesse

Planungs- und Baurecht


Hinweise auf Sachakten

Hinweise auf Inventare, Literatur, Archivquellen,
Zeichnungen, Fotos, Karten u. a.

Lageplan u. a. Darstellungen



Maßstab 1 : 1000



Denkmalliste Stadt Essen

Untere Denkmalbehörde - St. A. 65 -

Foto(s)

65 - 155 06.82 ●

Blatt 2

Strasse / Nr.

Ruhrstr. 71

Stadtbezirk

IX

Stadtteil

Kettwig

Gemarkung

Kettwig

Lfd.-Nr.

91

Eintr. - Datum

14.02.85

I.A.
Pöe

Flur

Flurstück

Art des Denkmals

Baudenkmal

Kurzbeschreibung

"alte Apotheke"

Darstellung der wesentlichen Merkmale des Denkmals

Fortsetzung "alte Apotheke"

Essen. Und aufgrund seiner qualitätsvollen Gestaltung und seiner konstruktiven Besonderheiten sprechen baugeschichtliche und historische Gründe für seine Erhaltung und Nutzung.

Hist. Ausstattungstücke