


# Denkmalliste Stadt Essen

Untere Denkmalbehörde - St. A. 65 -

65 - 155 06.82

Strasse / Nr. Burgstraße 2			
Stadtbezirk VIII	Stadtteil Burgaltendorf (48)	Gemarkung Burgaltendorf	
Lfd.-Nr. 62	Eintr. - Datum 14.02.1985	Flur 10	Flurstück 518 519, 887, 902
Art des Denkmals Baudenkmal		Kurzbeschreibung Ruine Burg Altendorf	
<b>Darstellung der wesentlichen Merkmale des Denkmals</b> <p>Einst eine Wasserburg auf der Hauptterrasse der Ruhr, bestehend aus der Vorburg und der Hauptburg mit dem Wohnturm. Ursprünglich beide umgeben von wassergefüllten Gräben. Nach 1180 erbaut als Stützpunkt zwischen dem Erzbistum Köln und dem Kölnischen Herzogtum Westfalen. Seit Mitte des 13. Jh. Ministerialenburg, bis 1750 bewohnt von verschiedenen westdeutschen Adelsfamilien. In ihrer Eigenschaft als siedlungsgeschichtlicher Kern Burgaltendorfs hat sie Bedeutung für die Geschichte der Stadt Essen; wegen ihrer ortsbildprägenden Form hat sie darüber hinaus noch Bedeutung für Burgaltendorf und damit <b>für die Stadt Essen</b>. Als Anschauungs- und Forschungsobjekt ist die Burg aus wissenschaftlichen Gründen erhaltens- und nutzenswert, ebenfalls aus städtebaulichen Gründen wegen ihrer Eigenschaft als Identifikationsmerkmal für Burgaltendorf.</p>			
Hist. Ausstattungstücke			

Foto(s)



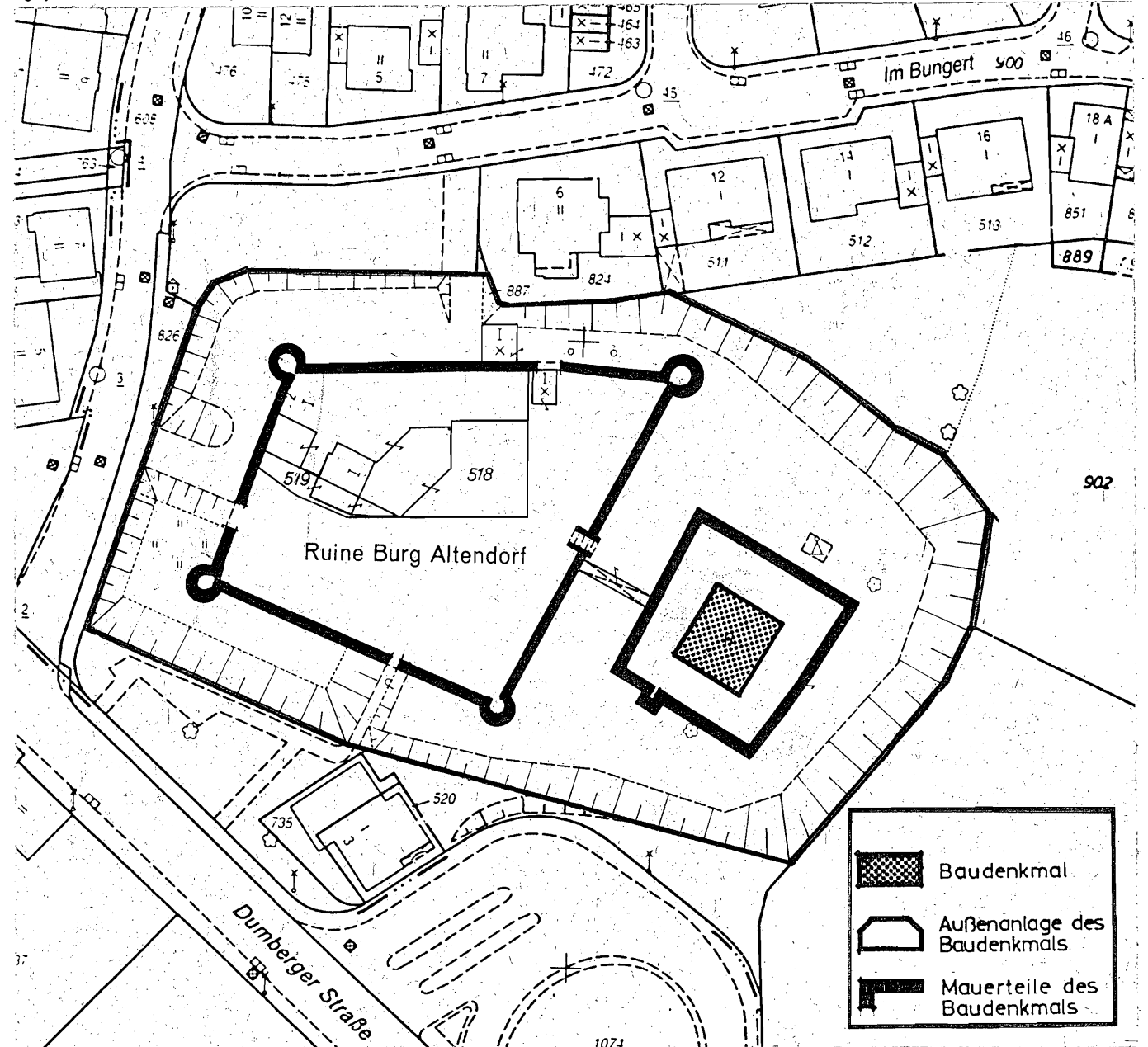
Planungs- und Baurecht




Bebauungsplan

Hinweise auf Sachakten

Hinweise auf Inventare, Literatur, Archivquellen,  
Zeichnungen, Fotos, Karten u.a.

Lageplan u. a. Darstellungen



-  Baudenkmal
-  Außenanlage des Baudenkmals
-  Mauerteile des Baudenkmals

MASSTAB 1:1000